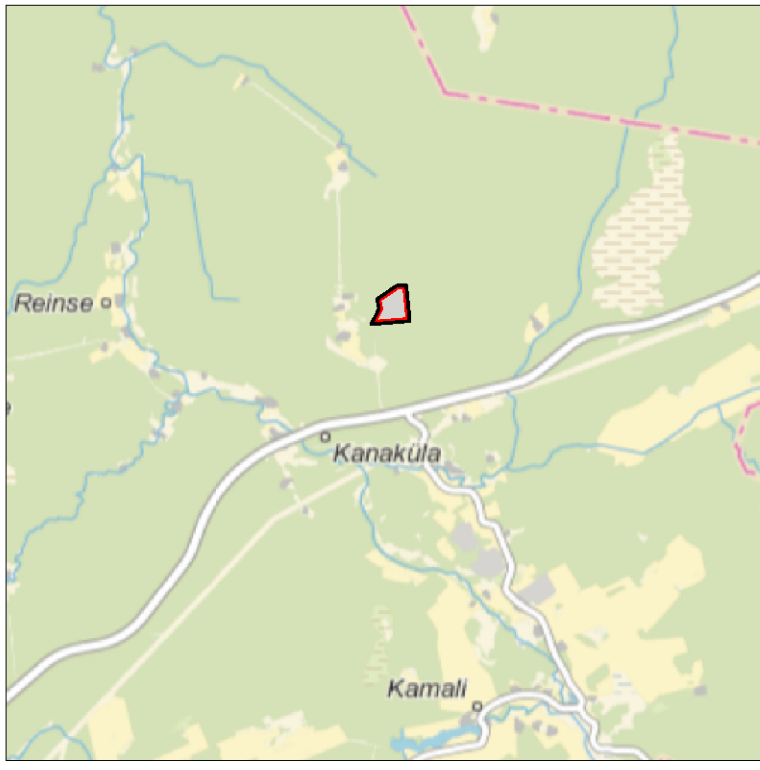

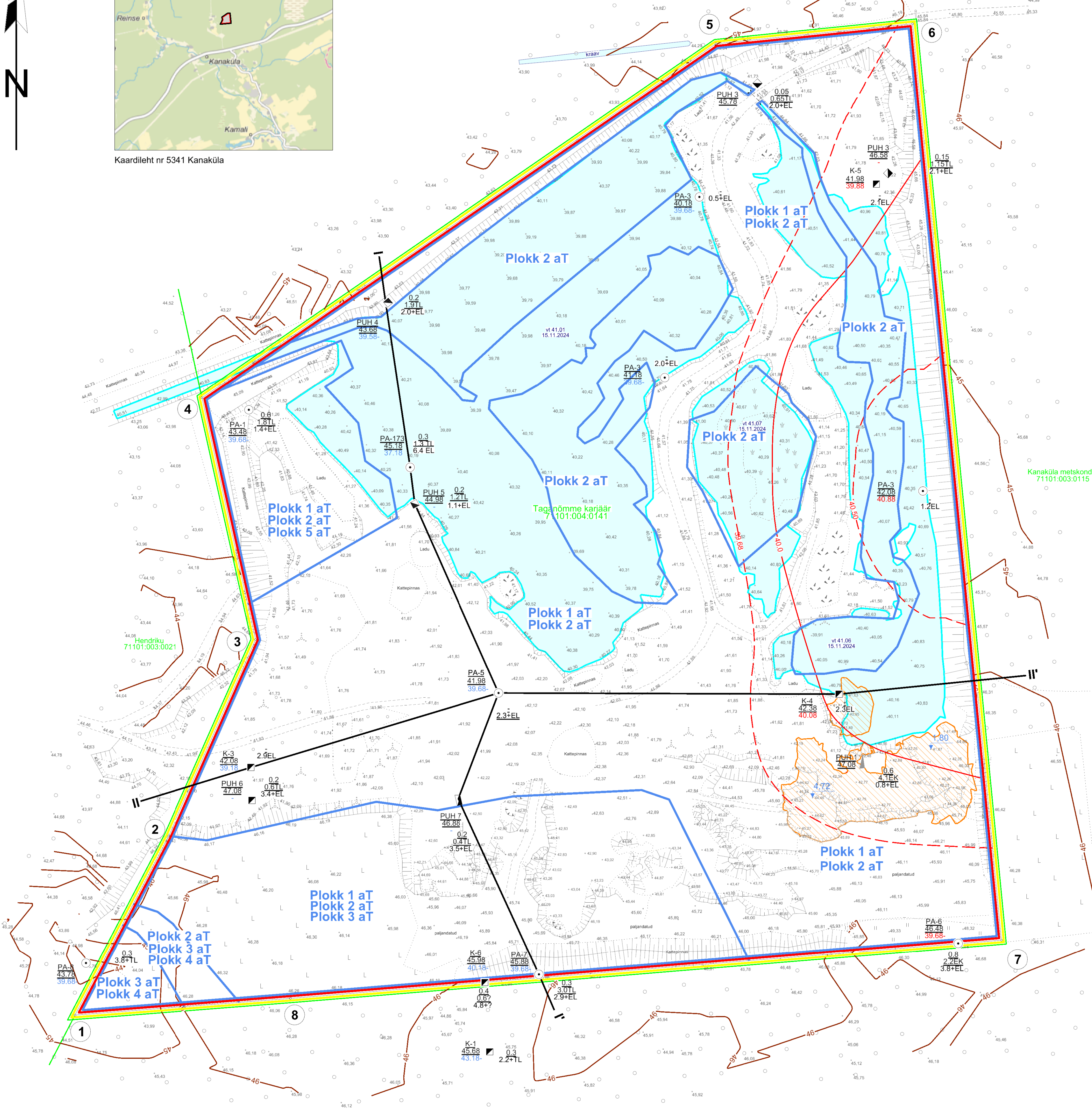


ASENDIPLAAN
M 1 : 100 000



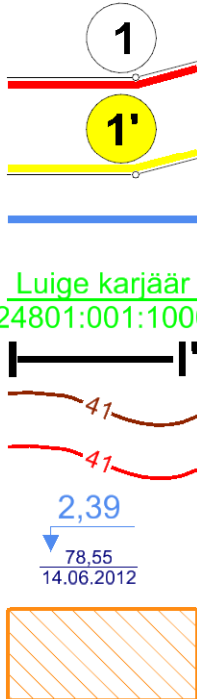
Kaardileht nr 5341 Kanaküla



Mäeeraldise ja teenindusmaa
piiripunktide koordinaadid

Nr	X	Y
1	6 458 118,21	568 030,98
2	6 458 200,33	568 073,84
3	6 458 290,41	568 113,76
4	6 458 401,16	568 089,21
5	6 458 563,46	568 324,66
6	6 458 572,66	568 414,80
7	6 458 152,68	568 455,48
8	6 458 125,91	568 129,75

Pindala 13,02 ha



Mäeeraldise piir, piiripunkt ja piiripunkti number

Mäeeraldise teenindusmaa piir, piiripunkt ja piiripunkti number

Ploki piir (aT - aktiivne tarbevaru)

Katastrüksuse nimi, piir ja tunnus

Geoloogilise läbilõike joon

Maapinna samakõrgusjoon, m

Lamami samakõrgusjoon, m

Kasuliku kihi jääkpaksus, m

Veetaseme abs. kõrgus, mõõdistamise kuupäev

Ajavahemikul 08.11.2023 - 15.11.2024
kaevandatud maavaravaru ala

Uuringu puurauk
Suudme abs. kõrgus, m

Uuringu surf
Abs. kõrgus, m

Seinapuhastus
Abs. kõrgus, m

puuraugu/kaevandi number
suudme kõrgus, abs m

kasuliku kihi lamami kõrgus, abs m

puuraugu/kaevandi number
suudme kõrgus, abs m

mäeeraldise lamami kõrgus, abs m

Märkused:

- Koordinaadid L-Est 97 süsteemis, kõrgused EH2000 süsteemis.
- Lähtekoordinaadid ja kõrgus: Trimble VRS Now baasjaamade võrk.
- Möödistas OÜ Inseneribüroo STEIGER 15.11.2024
- Asendiplaan: Maa-ameti X-GIS kaardirakendus.
- Kasutatud
- Taganõmme liivakarjäär mäetööde plaan seisuga 08.11.2023 (OÜ J. Viru Markseideribüroo)
- Maa-ameti väljastatud Taganõmme maardla plokide ja mäeeraldise piirandmed (06.12.2024)
6. Kasutatud tarkvara: Bentley PowerCivil for Baltics V8i (litsents: 70000661800020).

Objekti nimetus ja aadress	Joonise sisu	Graafiline lisa 1/2
Taganõmme liivakarjäär Pärnu maakond, Saarde vald	Mäetööde plaan seisuga 15.11.2024	Möötkava 1:1000
OÜ Inseneribüroo STEIGER Männiku tee 104, 11216 Tallinn Tel. 668 1011, Faks 668 1018	Koostas Peeter Koll /allkirjastatud digitaalselt/	Kuupäev 06.12.2024
	Kinnitas Erki Vaguri /allkirjastatud digitaalselt/	Töö nr 24/5043